PLANIMETRIA DI PROGETTO PARCHEGGIO P2
PROJECT PLANIMETRY PARKING P2
1:250

LEGENDA GENERALE - *GENERAL LEGEND*

- Adt1 a-b Superficie territoriale / *Adt1 a-b Development area*
- Superficie fondiaria / *Private building plot*
- Parcheggio P2 assoggettato ad uso pubblico ad accessibilità ILLIMITATA sub Ambito AdT 1a (P2) / *Parking P2 subject to public use with UNLIMITED accessibility sub Area AdT 1a (P2)*
- +XXX.XX Quota finito / *Finishing elevation*
- XXX.XX Curve di livello morfologie / *Small hills contour lines*
- Stalli parcheggi n.155 / *Parking lots*
- Stalli parcheggi disabili n.8 / *Parking lots for people with disabilities*
- Di cui stalli parcheggi con ricarica veicoli elettrici n.6 / *Parking lots with charging device for electric cars*
- Posti moto n.4 / *Parking lot for motocycle*
- Posti bici n.18 / Cycle racks

PAVIMENTAZIONI E CORDOLI - *PAVING AND KERBS*

- Pavimento impermeabile in conglomerato bituminoso - 4631.0 mq / *Non-permeable bituminous conglomerate pavement*
- Percorso ciclopedonale in conglomerato bituminoso totale - 483.0 mq / *Bituminous cycle - pedestrian path*
- Marciapiedi in conglomerato - 279.0 mq / *Bituminous sidewalks*
- Calcestre- 54.1 mq / *Tamped earth*
- Cordolo in calcestruzzo / *Concrete kerb*

ARREDI E RECINZIONI - *FURNITURE AND FENCES*

- Cestini - n.1 / *Litter bin*
- Recinzione bassa in paletti di legno integrati in siepe naturaliforme h.1.10m - 34ml / *Low wood poles in naturalistic green hedge*

DISPOSITIVI TECNOLOGICI - *DEVICES*

- Corpi illuminanti / *Lighting devices*
- Colonnina ricarica veicoli elettrici / *Charging device for electric cars*

OPERE A VERDE - *PLANTING PLAN*

- Prato biodiverso seminato / Bacino di ritenzione / *Sown Biodiverse lawn / Retention basin*
- Mix erbacei arbustivi / *Shrubs and herbaceous mix*
- Alberi di progetto - *New trees*
- Arbusti alti - *Tall shrubs*

Note:
1. Gli alberi e gli arbusti hanno una distanza minima di 3.5 m dalla recinzione di sicurezza dell'area privata.
2. Le quantità riportate nei disegni sono solo a scopo informativo e sono state ricavate dalle migliori informazioni disponibili al momento della preparazione degli elaborati. Tali quantità potranno variare in base alle effettive condizioni del sito e alla metodologia di costruzione. Gli appaltatori sono tenuti a effettuare le proprie verifiche per determinare le attività, i metodi e i costi di costruzione.
3. L'impresa esecutrice dei lavori di urbanizzazione dovrà coordinarsi con i lavori di costruzione adiacenti per programmare e coordinare i lavori nei punti di contatto tra Opere private (IFC1) e Opere di urbanizzazione (IFC4). In particolare sarà necessario coordinare:
   - I lavori di asfaltatura e di realizzazione dei marciapiedi con i progetti di costruzione adiacenti per ridurre al minimo i giunti di costruzione;
   - I punti di connessione fra bacini di ritenzione nell'area privata e i canali in area pubblica.

Notes:
1. Trees and shrubs have a distance from the security fence of the private plot of not less than 3.5m.
2. Quantities provided are for information purposes only and were derived from the best available information at the time of preparation, which may vary based on actual site conditions and construction methodology. Contractors are to undertake their own review to determine construction activities, methods and costs.
3. The contractor carrying out the urbanisation works will have to coordinate with the adjacent construction works in order to plan and coordinate the works at the points of contact between Private Works (IFC1) and Urbanisation Works (IFC4). In particular, it will be necessary to coordinate:
   - Asphalt and pavement works with adjacent construction projects to minimise construction joints;
   - The connection points between retention basins in the private area and canals in the public area.

Key Plan

1000 0 1000 2000 3000 4000
SCALE: 1:100

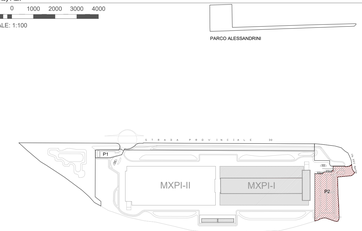

COMUNE di NOVIGLIO
Piazza Roma, 1 - 20082 Noviglio (MI)

COMMITTENTE
NOVIGLIO DATACENTERS MXP I S.R.L.
via Broletto, 35 - 20121 MILANO



PROGETTO ARCHITETTONICO
STARCHING
Piazza di Porta Tonsa 70, 20142 MILANO
tel 0267263000 fax 0267263007 e-mail mailbox@starching.it
Via Giovanni Battista Cassinis 23, 20139 MILANO
tel 0972371140, fax 0972119820 e-mail mailbox.roma@starching.it

GEOLOGO
SoilData
via Mario Gropp, 24/A - 23899 Robbiate (LC)
tel 0399260280 fax 0399200001 e-mail soildata@soildata.it

CONSULENTE ACUSTICO
TECNICAMBIENTE
Via Vincenzo Russo 9 - 20127 MILANO
tel/fax 0229404010 e-mail info@tecnicambiente.it

PROGETTO IMPIANTI
ARIATTA
INGEGNERIA DEI SISTEMI ATTIVI
Via Elba, 12 - 20144 MILANO
tel 0248462571 fax 0248462845 e-mail ariatta@ariatta.it

CONSULENTE OPERE ESTERNE
Ingegneri Consulenti
Via Pace 22 - 20146 MILANO
tel 0248515882 e-mail info@ingegnericonsulenti.com

PROGETTO STRUTTURALE
Redesco Structural Engineering
Via Vincenzo Gioberti, 5 - 20123 MILANO
tel 0249956220 fax 0243647878 e-mail redesco@redesco.it

CONSULENTE PAESAGGIO
PNV
Via Vincenzo Vela, 1 - 20133 MILANO
tel 0235456664 e-mail info@pianovivoeau.com

PROGETTAZIONE ANTINCENDIO
AFC S.r.l.
Via Luca Robbia Albert 8 - 20148 MILANO
tel/fax +39 0243470668 e-mail info@afcsrl.it

Oggetto
PROGETTO ESECUTIVO
REDATTO IN BASE ALL' ART. 33 D.P.R. 5 OTTOBRE 2010, N. 207 E S.M.I. -

PARCHEGGI E AREE VERDI - COMUNE DI NOVIGLIO Frazione Santa Corinna
PARCHEGGI E AREE VERDI IN CESSIONE E ASSOGGETTATI AD USO PUBBLICO sub Ambiti AdT1a - AdT1b
in conformità al Piano Attuativo adottato con delibera del 14/12/2021

Categoria ISSUED FOR CONSTRUCTION- BP4

Emissione DATA	Vers.	Ref.	VERSIONE
06/03/2023	00	FRDP	EMISSIONE
27/03/2023	01	FRDP	EMISSIONE FINALE
01/06/2023	02	FRDP	RECEPIMENTO COMMENTI RUP

PLANIMETRIA DI PROGETTO - P2
(PROJECT PLANIMETRY - P2)

Elaborato n°	SCALA
LC101	1:250

Nome file	Codice commessa
LC101-P2_PLAN	P10424
Controllato FO	Approvato LM

Disegno di proprietaf dello Studio Starching S.r.l. - Tutti i diritti riservati a norma di legge.

SEZIONE A_LC102 - PARCHEGGIO P2
SECTION A_LC102 - PARKING P2
1:200

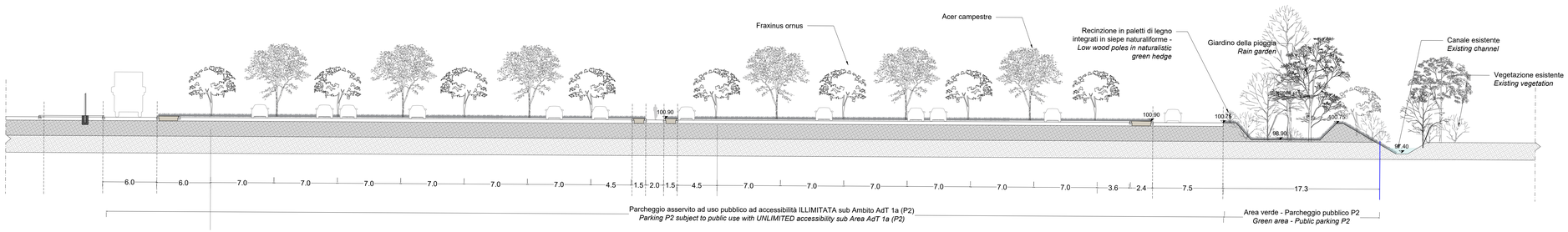

PLANIMETRIA OPERE A VERDE PARCHEGGIO P2
PLANTING PLAN PARKING P2
1:250

SEZIONE B_LC102 - PARCHEGGIO P2
SECTION B_LC102 - PARKING P2
1:200

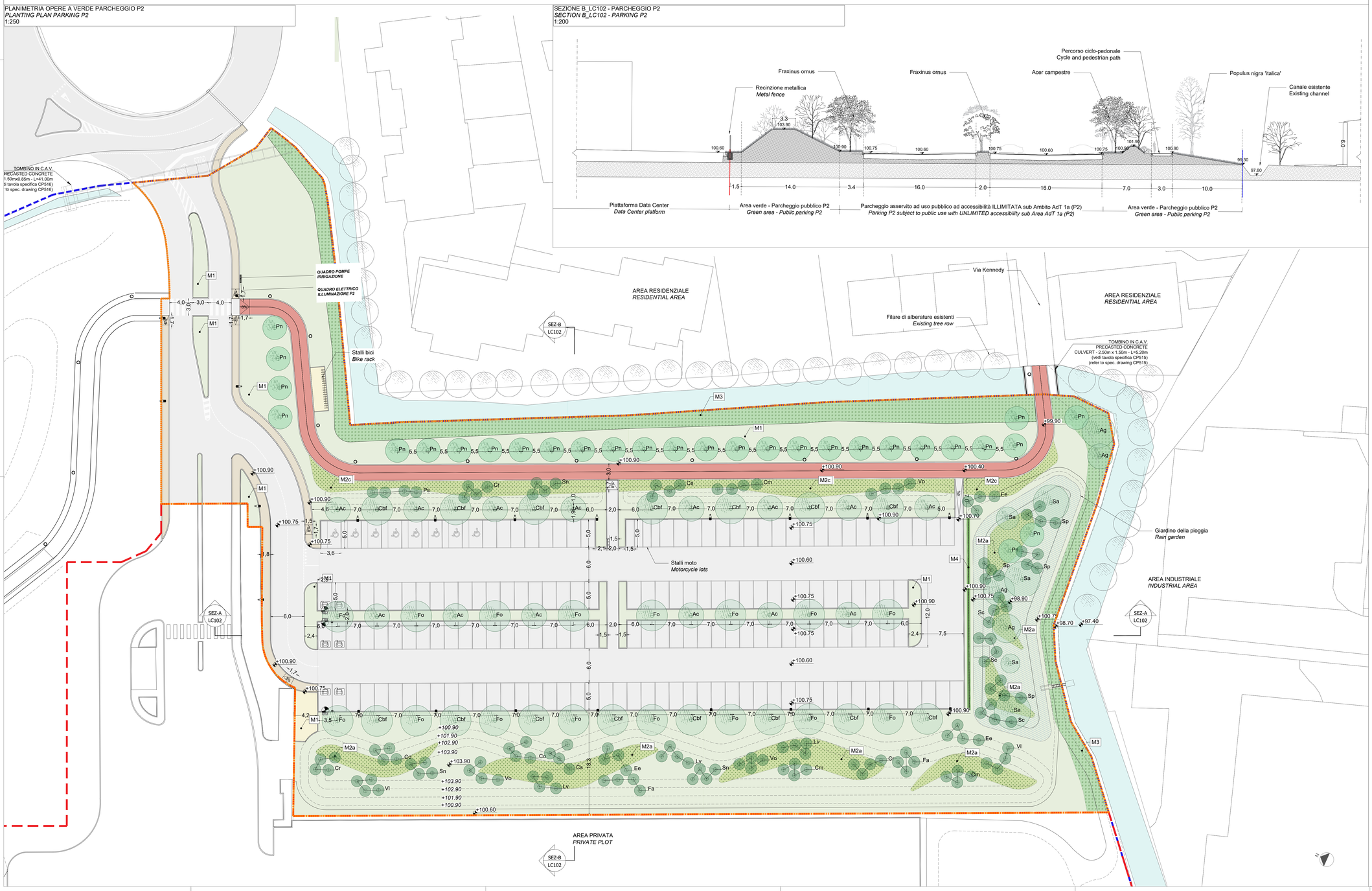

LEGENDA GENERALE - *GENERAL LEGEND*

- Adt1 a-b Superficie territoriale / *Adt1 a-b Development area*
- Superficie fondiaria / *Private building plot*
- Parcheggio P2 assoggettato ad uso pubblico ad accessibilità ILLIMITATA sub Ambito AdT 1a (P2) / *Parking P2 subject to public use with UNLIMITED accessibility sub Area AdT 1a (P2)*
- XXXX.XX Quota finito / *Finishing elevation*
- XXXX.XX Curve di livello morfologie / *Small hills contour lines*
- XX Etichetta Mix / *Planting plan Code*

MIX ERBACEO ARBUSTIVI E ALBERATURE - *SHRUBS HERBACEOUS MIX AND TREES*

- M1- Prato biodiverso seminato / Bacino di ritenzione - 5102 mq / *M1- Sown Biodiverse lawn / Retention basin*
- M2- Mix erbaceo arbustivo basso - 778.0 mq / *M2- Shrubs and herbaceous mix*
- M3- Mix erbaceo igrofilo - 769.0 mq / *M3- Hygrophilous herbaceous mix*
- M4- Siepe naturaliforme (con recinzione in paletti di legno integrata) - 37.0 ml / *M4- Naturalistic green hedge (with low wood poles intrgrated)*

Alberi di progetto - *New trees :*

Ac-Acer campestre n.14
Ag-Alnus glutinosa n.6
Cbf-Carpinus betulus 'fastigiata' n.16
Fo-Fraxinus ornus n.16
Pn-Populus nigra 'Italica' n.32
Sa-Salix alba n.6

Arbusti alti - *Tall shrubs :*

Cm-Cornus mas n.12
Cs-Cornus sanguinea n.8
Co-Corylus avellana n.8
Cr-Crataegus monogyna n.12
Ee-Euonymus europaeus n.12
Fa-Frangulus alnus n.8
Lv-Ligustrum vulgare n.12
Ps-Prunus spinosa n.4
Sc-Salix caprea n.12
Sp-Salix purpurea n.16
Sn-Sambucus nigra n.12
Vi-Viburnum lantana n.8
Vo-Viburnum opulus n.12

- Alberi di nuovo impianto
- Alberi giovani
- Alberi maturi

Note:
1. Gli alberi e gli arbusti hanno una distanza minima di 3.5 m dalla restrizione di sicurezza dell'area privata.
2. Le quantità riportate nei disegni sono solo a scopo informativo e sono state ricavate dalle migliori informazioni disponibili al momento della preparazione degli elaborati. Tali quantità potranno variare in base alle effettive condizioni del sito e alla metodologia di costruzione. Gli appaltatori sono tenuti a effettuare le proprie verifiche per determinare le attività, i metodi e i costi di costruzione.
3. L'impresa esecutrice dei lavori di urbanizzazione dovrà coordinarsi con i lavori di costruzione adiacenti per programmare e coordinare i lavori nei punti di contatto tra Opere private (IFC1) e Opere di urbanizzazione (IFC4). In particolare sarà necessario coordinare:
   - I lavori di asfaltatura e di realizzazione dei marciapiedi con i progetti di costruzione adiacenti per ridurre al minimo i giunti di costruzione;
   - I punti di connessione fra bacini di ritenzione nell'area privata e i canali in area pubblica.

Notes:
1. Trees and shrubs have a distance from the security fence of the private plot of not less than 3.5m.
2. Quantities provided are for information purposes only and were derived from the best available information at the time of preparation, which may vary based on actual site conditions and construction methodology. Contractors are to undertake their own review to determine construction activities, methods and costs.
3. The contractor carrying out the urbanisation works will have to coordinate with the adjacent construction works in order to plan and coordinate the works at the points of contact between Private Works (IFC1) and Urbanisation Works (IFC4). In particular, it will be necessary to coordinate:
   - Asphalt and pavement works with adjacent construction projects to minimise construction joints;
   - The connection points between retention basins in the private area and canals in the public area.

Key Plan

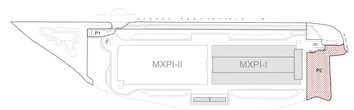

COMUNE di NOVIGLIO
Piazza Roma, 1 - 20082 Noviglio (MI)

COMMITTENTE
NOVIGLIO DATACENTERS MXP I S.R.L.
via Broletto, 35 - 20121 MILANO



PROGETTO ARCHITETTONICO
STARCHING
Rlpa di Porta Tonsea 75 - 20143 MILANO
tel 0583/419672 fax 0583/419673 e-mail info@starching.it
Via Cavallino Ciconia 408 - 00145 ROMA
tel 06/5728140 fax 06/5728030 e-mail
mailbox.roma@starching.it

GEOLOGO
SoilData
Studio Associato
via Mario Greppi, 34/A - 23899 Robbiate (LC)
tel 039/9282282 fax 039/9289691 e-mail soildata@soildata.it

CONSULENTE ACUSTICO
TECNICAMBIENTE
Via Vincenzo Russo 9 - 20127 MILANO
tel/fax 022804051 0 e-mail info@tecnicambiente.it

PROGETTO IMPIANTI
ARIATTA
INGEGNERIA DEI SISTEMI SPA
Via Ellba, 12 - 20148 MILANO
tel 024990271 fax 024092845 e-mail ariatta@ariatta.it

CONSULENTE OPERE ESTERNE
Maggiari Cavalletti
Via Frua 22 - 20146 MILANO
tel 024811985/2 e-mail info@maggiaricavalletti.com

PROGETTO STRUTTURALE
Redesco
Structural Engineering
Via Vincenzo Gioberti, 5 - 20123 MILANO
tel 024499320 fax 024366715 e-mail redesco@redesco.it

CONSULENTE PAESAGGIO
PNV
Via Vincenzo Vela, 1 - 20133 MILANO
tel 0255348848 e-mail info@pianovivaverde.com

PROGETTAZIONE ANTINCENDIO
AFC Srl
Via Leon Battista Alberti, 8 - 20148 MILANO
tel/fax +39 0244147868 e-mail info@afcsrl.it

Oggetto
PROGETTO ESECUTIVO
REDATTO IN BASE ALL' ART. 33 D.P.R. 5 OTTOBRE 2010, N. 207 E S.M.I. -

PARCHEGGI E AREE VERDI - COMUNE DI NOVIGLIO *Frazione Santa Corinna*
PARCHEGGI E AREE VERDI IN CESSIONE E ASSOGGETTATI AD USO PUBBLICO sub Ambiti AdT1a - AdT1b
in conformità al Piano Attuativo adottato con delibera del 14/12/2021

Categoria ISSUED FOR CONSTRUCTION- BP4

Emissione DATA	Vers.	Ver.	VERSIONE
06/03/2023	00	FRDP	EMISSIONE
27/03/2023	01	FRDP	EMISSIONE FINALE
01/06/2023	02	FRDP	RECEPIMENTO COMMENTI RUP

PPLANIMETRIA OPERE A VERDE E SEZIONE PARCHEGGIO P2
PLANTING PLAN AND SECTIONN - PARKING P2

Elaborato n°	SCALA
LC102	1:200-1:250

Nome file	Codice commessa
LC102-P2_PPLAN	P10424
Controllato	Approvato
FD	LM

Disegno di proprietar dello Studio Starching S.r.l. - Tutti i diritti riservati a norma di legge.

PARTICOLARE POZZETTI IRRIGAZIONE PARCHEGGIO P2
IRRIGATION COCKPITS PARKING P2 - 1:20

PZ.1 – STACCO RAMO CENTRALE DA ANELLO PERIMETRALE PE50 DA PE50 IN POZZETTO 50X50

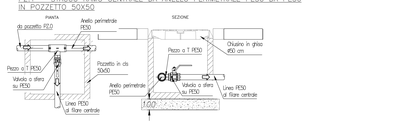

PZ.2 – STACCO RAMI PERIMETRALI DA ANELLO PERIMETRALE PE50 DA PE50 IN POZZETTO 50X50

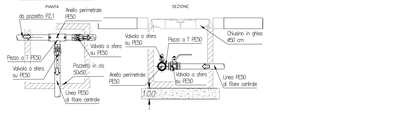

PZ.3 – STACCO RAMI PERIMETRALI DA ANELLO PERIMETRALE PE50 DA PE50 IN POZZETTO 50X50

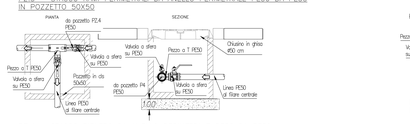

PZ.4 – STACCO RIENTRO DA ANELLO PERIMETRALE PE50 DA PE50 IN POZZETTO 50X50

PZ.0 – POZZETTO 100x100 DI CONTROLLO E SMISTAMENTO
scala 1:25

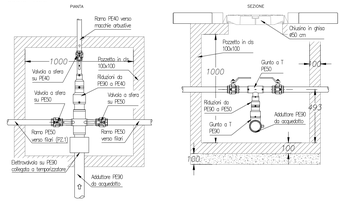

PZ.5 – STACCO RAMO CENTRALE DA ANELLO PERIMETRALE PE50 DA PE50 IN POZZETTO 50X50
scala 1:25

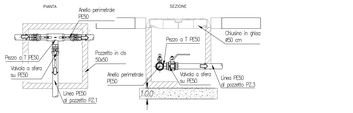

PZ.6 – STACCO RAMI PERIMETRALI DA ANELLO PERIMETRALE PE50 DA PE50 IN POZZETTO 50X50
scala 1:25

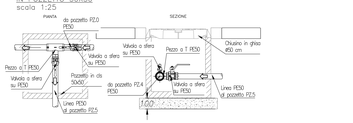

SCHEMI IRRIGAZIONE A GOCCIA PARCHEGGIO P2
DRIPLINE PATTERN PARKING P2 - no scale

fuori scala

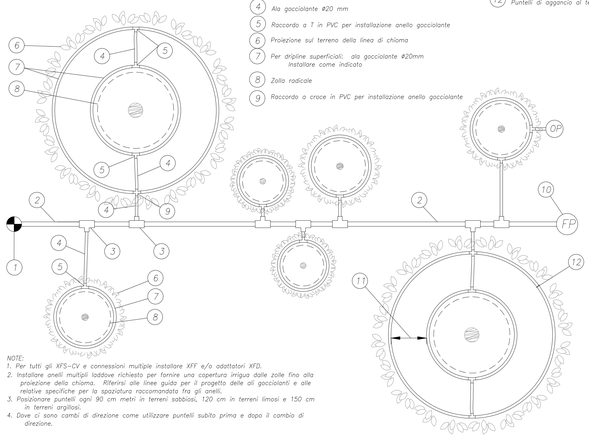

1. *Sistema di controllo dell'ala gocciolante*
2. *Linea di mandata multipla in PE Ø50 mm*
3. *Raccordo a T in PVC per derivazione da condotta di mandata*
4. *Ala gocciolante Ø20 mm*
5. *Raccordo a T in PVC per installazione anello gocciolante*
6. *Proiezione sul terreno della linea di chioma*
7. *Per dripline superficiali: ala gocciolante Ø20mm Installare come indicato*
8. *Zolla radicale*
9. *Raccordo a croce in PVC per installazione anello gocciolante*
10. *Punto di scarico lavaggio dell'ala gocciolante*
11. *Spaziatura tra gli anelli*
12. *Puntelli di aggancio al terreno*

NOTE:
1. *Per tutti gli XFS–CV e connessioni multiple installare XFF e/o adattatori XFD.*
2. *Installare anelli multipli laddove richiesto per fornire una copertura irrigua dalle zolle fino alla proiezione della chioma. Riferirsi alle linee guida per il progetto delle ali gocciolanti e alle relative specifiche per la spaziatura raccomandata fra gli anelli.*
3. *Posizionare puntelli ogni 90 cm metri in terreni sabbiosi, 120 cm in terreni limosi e 150 cm in terreni argillosi.*
4. *Dove ci sono cambi di direzione come utilizzare puntelli subito prima e dopo il cambio di direzione.*

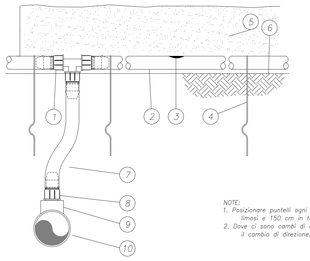

1. *Adattatore condotta – raccordo*
2. *Ala gocciolante fuori terra*
3. *Gocciolatore*
4. *Puntello di aggancio al terreno*
5. *Pacciamatura*
6. *Strato di finitura*
7. *Condotta di collegamento*
8. *Adattatore*
9. *Raccordo a T*
10. *Condotta di alimentazione ala gocciolante min Ø25 mm*

NOTE:
1. *Posizionare puntelli ogni 90 cm metri in terreni sabbiosi, 120 cm in terreni limosi e 150 cm in terreni argillosi.*
2. *Dove ci sono cambi di direzione come utilizzare puntelli subito prima e dopo il cambio di direzione.*

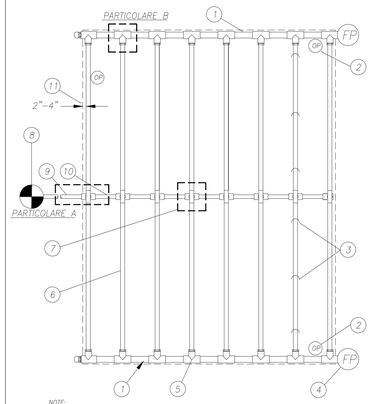

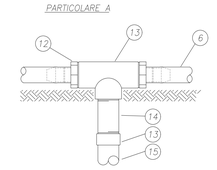

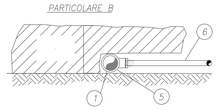

NOTE:
1. *Per tutti gli XFS–CV e connessioni multiple installare XFF e/o adattatori XFD.*
2. *Le distanze tra le colonne laterali va scelta sulla base delle caratteristiche del suolo, il materiale vegetale e le pendenze del terreno. Nel caso specifico è stata adottata una distanza pari a 50 cm.*
3. *La lunghezza della dripline più lunga non deve eccedere il valore indicato nella tabella riportata.*

Massima lunghezza laterale per linee gocciolanti XFS-CV (metri)

Pressione in ingresso psi	Spaziatura 30 cm		Spaziatura 50 cm	
	flusso (l/h)		flusso (l/h)	
	2.4	**3.6**	**2.4**	**3.6**
20	58	41	77	66
30	88	62	123	103
40	107	76	152	127
50	121	86	175	145
60	133	94	194	161

1. *Condotta perimetrale in PE per acque esauste*
2. *Indicatore operativo*
3. *Puntello di aggancio al terreno*
4. *Punto di scarico lavaggio ala gocciolante*
5. *Raccordo a T in PVC*
6. *Ala gocciolante fuori terra Ø20 mm*
7. *Connessione a croce dorsale centrale – vedere dettaglio A*
8. *Valvola di controllo zona*
9. *Condotta in PE di supporto – dorsale centrale*
10. *Condotta in PE di supporto dal kit di controllo dell'ala gocciolante*
11. *Dripline perimetrale da installare a 15 cm dal perimetro dell'area*
12. *Adattatore condotta PE – raccordo*
13. *Raccordo in PVC*
14. *Condotta di adattamento in PE*
15. *Condotta di alimentazione in PE*

PLANIMETRIA IRRIGAZIONE PARCHEGGIO P2
IRRIGATION SYSTEM PARKING P2
1:250

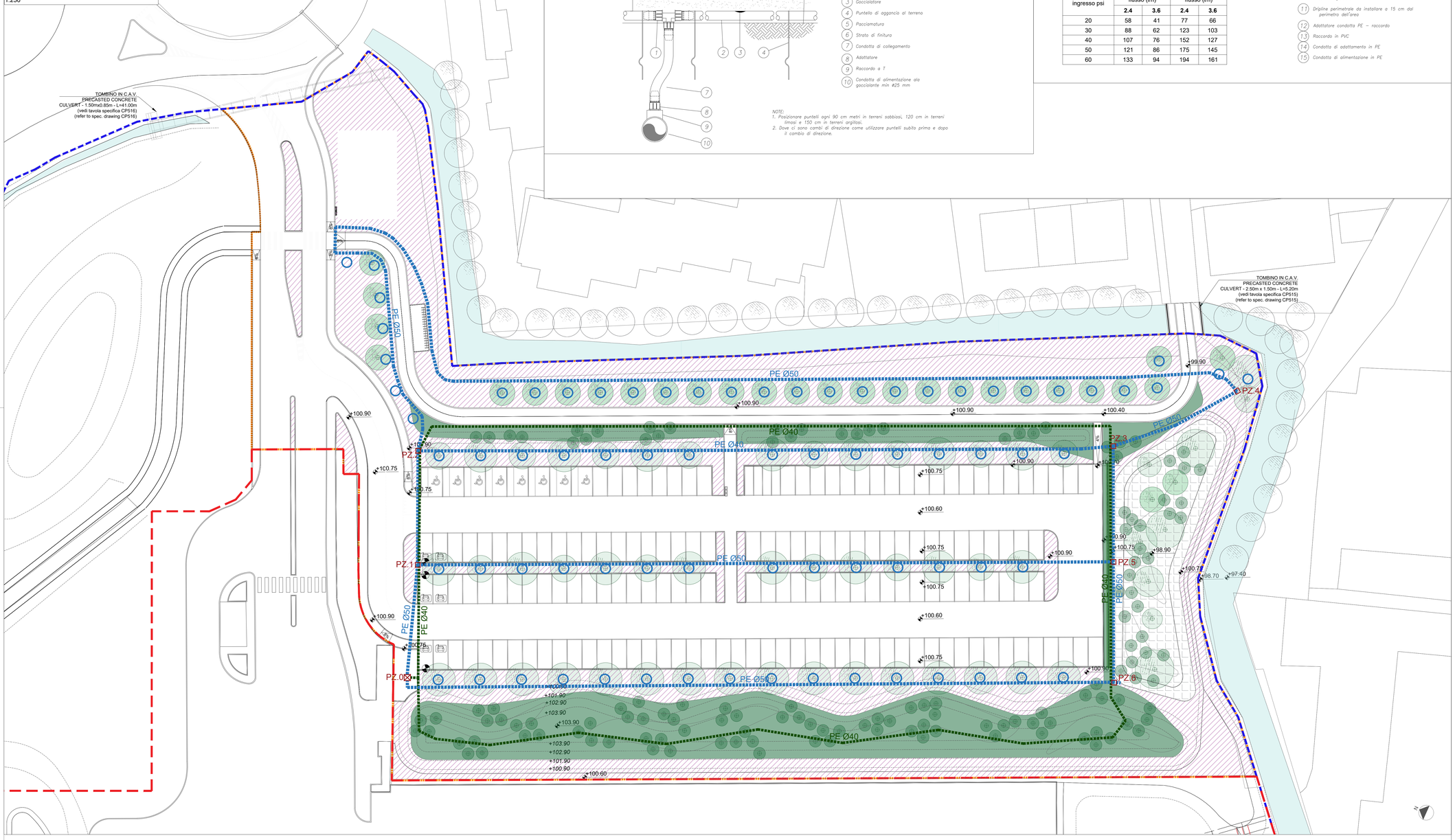

LEGENDA GENERALE - *GENERAL LEGEND*

	Parcheggio P2 assoggettato ad uso pubblico ad accessibilità ILLIMITATA sub Ambito AdT 1a (P2) *Parking P2 subject to public use with UNLIMITED accessibility sub Area AdT 1a (P2)*
	Pozzetti - punto di approvvigionamento (100x100) e sezionamento ali (50x50) *Manholes - supply and valves points*
	Aree irrigate ad ala gocciolante *Drip line*
	Anello gocciolante *Drip line ring*
	Aree a prato rustico non irrigate *Rustic grass areas not irrigated*
	Giardini della pioggia non irrigati *Rain gardens not irrigated*

Note:
1. Gli alberi e gli arbusti hanno una distanza minima di 3.5 m dalla restrizione di sicurezza dell'area privata.
2. Le quantità riportate nei disegni sono solo a scopo informativo e sono state ricavate dalle migliori informazioni disponibili al momento della preparazione degli elaborati. Tali quantità potranno variare in base alle effettive condizioni del sito e alla metodologia di costruzione. Gli appaltatori sono tenuti a effettuare le proprie verifiche per determinare le attività, i metodi e i costi di costruzione.
3. L'impresa esecutrice dei lavori di urbanizzazione dovrà coordinarsi con i lavori di costruzione adiacenti per programmare e coordinare i lavori nei punti di contatto tra Opere private (IFC1) e Opere di urbanizzazione (IFC4). In particolare sarà necessario coordinare:
   - I lavori di asfaltatura e di realizzazione dei marciapiedi con i progetti di costruzione adiacenti per ridurre al minimo i giunti di costruzione;
   - I punti di connessione fra bacini di ritenzione nell'area privata e i canali in area pubblica.

Notes:
1. Trees and shrubs have a distance from the security fence of the private plot of not less than 3.5m.
2. Quantities provided are for information purposes only and were derived from the best available information at the time of preparation, which may vary based on actual site conditions and construction methodology. Contractors are to undertake their own review to determine construction activities, methods and costs.
3. The contractor carrying out the urbanisation works will have to coordinate with the adjacent construction works in order to plan and coordinate the works at the points of contact between Private Works (IFC1) and Urbanisation Works (IFC4). In particular, it will be necessary to coordinate:
   - Asphalt and pavement works with adjacent construction projects to minimise construction joints;
   - The connection points between retention basins in the private area and canals in the public area.

Key Plan

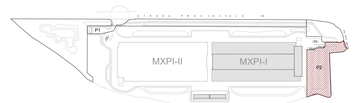

COMUNE di NOVIGLIO
Piazza Roma, 1 - 20082 Noviglio (MI)

COMMITTENTE
NOVIGLIO DATACENTERS MXP I S.R.L.
via Broletto, 35 - 20121 MILANO



PROGETTO ARCHITETTONICO
STARCHING
Riva di Porta Ticinese 03 - 20143 MILANO
tel 0245190260; fax 0245190261; e-mail matteo@starching.it
Via Cristoforo Colombo 456 - 00148 ROMA
tel 0265221520; fax 0265221521; e-mail
mailbox romagna@starching.it

GEOLOGO
SoilData
via Mario Greppi, 34/A - 23899 Robbiate (LC)
tel 0399205300; fax 0399206001; e-mail soildata@soildata.it

CONSULENTE ACUSTICO
TECNICAMBIENTE
Via Vincenzo Russo 9 - 20127 MILANO
tel/fax 0226040519 e-mail info@tecnicambiente.it

PROGETTO IMPIANTI
ARIATTA
Via Elba, 12 - 20144 MILANO
tel 0249820211 fax 0245429419 e-mail ariatta@ariatta.it

CONSULENTE OPERE ESTERNE
Via Foce 22 - 20148 MILANO
tel 0245519862 e-mail info@pagariconsulenti.com

PROGETTO STRUTTURALE
Via Vincenzo Gioberti, 5 - 20123 MILANO
tel 0248006326 fax 0243647519 e-mail milanoco@wdesco.it

CONSULENTE PAESAGGIO
Via Vincenzo Vela, 1 - 20133 MILANO
tel 0250349849 e-mail info@pianovivoassu.com

PROGETTAZIONE ANTINCENDIO
AFC S.r.l
Via Lecce Bellona Albert, 8 - 20148 MILANO
tel/fax +39 0245475698 e-mail info@afcsrl.it

Oggetto
PROGETTO ESECUTIVO
REDATTO IN BASE ALL' ART. 33 D.P.R. 5 OTTOBRE 2010, N. 207 E S.M.I. -

PARCHEGGI E AREE VERDI - COMUNE DI NOVIGLIO Frazione Santa Corinna
PARCHEGGI E AREE VERDI IN CESSIONE E ASSOGGETTATI AD USO PUBBLICO sub Ambiti AdT1a - AdT1b
In conformità al Piano Attuativo adottato con delibera del 14/12/2021

Categoria ISSUED FOR CONSTRUCTION- BP4

PPLANIMETRIA IRRIGAZIONE - P2
IRRIGATION SYSTEM PLAN - P2

Emissione DATA	Rev.	Eff.	VERSIONE
08/03/2023	00	FRDP	EMISSIONE
27/03/2023	01	FRDP	EMISSIONE FINALE
01/06/2023	02	FRDP	RECEPIMENTO COMMENTI RUP

Elaborato n° LC103	SCALA 1:250
Nome file LC103-P2_IRR	Codice commessa P10424
Controllato FD	Approvato LM

Disegno di proprietaˆ dello Studio Starching S.r.l. - Tutti i diritti riservati a norma di legge.